

جمهورية العراق  
وزارة التخطيط - الجهاز المركزي للإحصاء



## انتاج محاصيل القطن والذرة الصفراء والبطاطا لسنة 2022

## شكر وتقدير

يتقدم الجهاز المركزي للإحصاء بالشكر والتقدير  
الى كافة الجهات التي ساهمت في إصدار التقرير،  
لاسيما وزارة الزراعة بالتنسيق والمتابعة بالأعمال  
الميدانية بالإضافة الى مديريات الإحصاء في  
المحافظات.

## فريق إعداد التقرير

- السيد أثير محمد ناجي عزت - مدير مديرية الإحصاء الزراعي
- نضال جاسم سيد - مشرفة شعبة الإنتاج النباتي

## العاملين على إصدار التقرير

- نضال جاسم سيد
- زينة عبد الله مجيد
- ندى حسن كريم
- وفاء عبد الرزاق جبار
- حلى مثنى محمد فتحي
- رشا محمود إبراهيم

## مشرفي الإحصاء الزراعي في المحافظات

- محمد أحمد صالح - مديرية إحصاء نينوى
- زين العابدين عبد الواحد شكر - مديرية إحصاء كركوك
- ميثم عبد المعين جبر - مديرية إحصاء ديالى
- مهند نافع اسعد - مديرية إحصاء الأنبار
- صلاح مهدي سرهيد - مديرية إحصاء بغداد
- محمد حسين حسن - مديرية إحصاء بابل
- عباس خالد علي - مديرية إحصاء كربلاء
- أحمد سعد فاضل - مديرية إحصاء واسط
- سرمد حميد ياسين - مديرية إحصاء صلاح الدين
- حسين جبار عبد - مديرية إحصاء النجف
- احمد عبد المحسن عبد الرحيم - مديرية إحصاء القادسية
- وهاب عبد الخضر عبدالحسن - مديرية إحصاء المثنى
- مهند عبد العباس خلف - مديرية إحصاء ذي قار
- علاء جاسم خليف - مديرية إحصاء ميسان
- حوراء مصطفى ناصر - مديرية إحصاء البصرة

## مدراء الإحصاء في المحافظات

- نوفل سليمان طلب - إحصاء نينوى
- درياه عبد الجليل محمد - إحصاء كركوك
- عمار أحمد مجيد - إحصاء ديالى
- على فخرى عبد الملك - إحصاء الأنبار
- قيس غازي جواد - إحصاء بغداد
- علاء حسن حميد - إحصاء بابل
- عباس طامي عناد - إحصاء كربلاء
- عادل لطيف غافل - إحصاء واسط
- عمر عادل محي - إحصاء صلاح الدين
- فاضل عبد الحر عبد - إحصاء النجف
- محمد عبد مرشد - إحصاء القادسية
- أنمار طالب صالح - إحصاء المثنى
- خالد أحمد فرحان - إحصاء ذي قار
- علي عريان صالح - إحصاء ميسان
- شهدي عبد الأمير ماجد - إحصاء البصرة

## لجنة التنسيق الإحصائي

- السيد قصي عبد الفتاح رؤوف / وزارة التخطيط / الجهاز المركزي للإحصاء / مدير عام الشؤون الفنية
- السيد أثير محمد ناجي عزت / وزارة التخطيط / الجهاز المركزي للإحصاء / الإحصاء الزراعي
- السيد أحمد عراك شلال / وزارة التخطيط / دائرة تخطيط القطاعات
- السيد فراس عبد الأمير عبد السادة / وزارة الزراعة / دائرة التخطيط والمتابعة
- السيد محمد جاسم عبد / وزارة الزراعة / دائرة التخطيط والمتابعة
- السيد عماد حميد كامل / وزارة الزراعة / دائرة التخطيط والمتابعة
- السيد زيد عبد المهدي / الموارد المائية / دائرة التخطيط

## محتويات الموضوعات والتحليل

رقم الصفحة	الموضوع
1	المقدمة.
1	منهجية التقرير.
2	الشمول
2	تحليل النتائج.

## الجداول الإحصائية

رقم الصفحة	الموضوع
4	جدول (1): المساحة المزروعة ومجموع الانتاج ومتوسط الغلة للمحاصيل (القطن، الذرة الصفراء، البطاطا) للقطاع الخاص على مستوى العراق لسنة 2022.
5	جدول (2): مقارنة إجمالي المساحة المزروعة ومجموع الانتاج ومتوسط الغلة للمحاصيل (القطن، الذرة الصفراء، البطاطا) للقطاع الخاص على مستوى العراق للسنوات (2017-2022). ل (2)
10	جدول (3): المساحة المزروعة ومجموع الانتاج ومتوسط الغلة لمحصول القطن للقطاع الخاص لسنة 2022 حسب المحافظة.
11	جدول (4): المساحة المزروعة ومجموع الانتاج ومتوسط الغلة لمحصول الذرة الصفراء للعروتين (الربيعية والخريفية) للقطاع الخاص حسب المحافظة لسنة 2022. ل
14	جدول (5): المساحة المزروعة ومجموع الانتاج ومتوسط الغلة لمحصول الذرة الصفراء الربيعية للقطاع الخاص حسب المحافظة لسنة 2022.
14	جدول (6): المساحة المزروعة ومجموع الانتاج ومتوسط الغلة لمحصول الذرة الصفراء الخريفية للقطاع الخاص حسب المحافظة لسنة 2022.
15	جدول (7): المساحة المزروعة ومجموع الانتاج ومتوسط الغلة لمحصول البطاطا للعروتين (الربيعية والخريفية) للقطاع الخاص حسب المحافظة لسنة 2022.
18	جدول (8): المساحة المزروعة ومجموع الانتاج ومتوسط الغلة لمحصول البطاطا الربيعية للقطاع الخاص حسب المحافظة لسنة 2022.
18	جدول (9): المساحة المزروعة ومجموع الانتاج ومتوسط الغلة لمحصول البطاطا الخريفية للقطاع الخاص حسب المحافظة لسنة 2022.

## محتويات الأشكال البيانية

رقم الصفحة	الموضوع
5	شكل(1): إجمالي المساحة المزروعة بـ (100 دونم) لمحصول القطن للقطاع الخاص للسنوات (2017- 2022)
6	شكل(2): إجمالي المساحة المزروعة بـ (100 دونم) لمحصول الذرة الصفراء للقطاع الخاص للسنوات (2017-2022).
6	شكل(3): إجمالي المساحة المزروعة بـ (100 دونم) لمحصول البطاطا للقطاع الخاص للسنوات (2017-2022).
7	شكل (4): كمية الانتاج بـ (100 طن) لمحصول القطن للقطاع الخاص للسنوات ( 2017-2022).
7	شكل (5): كمية الانتاج بـ (100 طن) لمحصول الذرة الصفراء للقطاع الخاص للسنوات (2017-2022).
8	شكل (6): كمية الانتاج بـ (100 طن) لمحصول البطاطا للقطاع الخاص للسنوات (2017-2022).
8	شكل (7): متوسط الغلة بـ (كغم) لإجمالي المساحة المزروعة لمحصول القطن للقطاع الخاص للسنوات (2017-2022).
9	شكل (8): متوسط الغلة بـ (كغم) لإجمالي المساحة المزروعة لمحصول الذرة الصفراء للقطاع الخاص للسنوات (2017-2022).
9	شكل (9): متوسط الغلة بـ (كغم) لإجمالي المساحة المزروعة لمحصول البطاطا للقطاع الخاص للسنوات (2017-2022).
11	شكل (10): إجمالي المساحة المزروعة بـ (الدونم) لمحصول الذرة الصفراء للعروتين (الربيعية والخريفية) للقطاع الخاص حسب المحافظة لسنة 2022.
12	شكل (11): كمية الانتاج بـ (الطن) لمحصول الذرة الصفراء للعروتين (الربيعية والخريفية) للقطاع الخاص حسب المحافظة لسنة 2022.
12	شكل (12): متوسط الغلة بـ ( كغم) لإجمالي المساحة المزروعة لمحصول الذرة الصفراء للعروتين (الربيعية والخريفية) للقطاع الخاص حسب المحافظة لسنة 2022.
15	شكل (13): إجمالي المساحة المزروعة بـ (الدونم) لمحصول البطاطا للعروتين (الربيعية والخريفية) للقطاع الخاص حسب المحافظة لسنة 2022.
16	شكل (14): كمية الانتاج بـ (الطن) لمحصول البطاطا للعروتين (الربيعية والخريفية) للقطاع الخاص حسب المحافظة لسنة 2022.
16	شكل (15): متوسط الغلة بـ (كغم) لإجمالي المساحة المزروعة لمحصول البطاطا للعروتين (الربيعية والخريفية) للقطاع الخاص حسب المحافظة لسنة 2022.

## محتويات الخرائط

رقم الصفحة	الموضوع
13	خارطة(1) : تصنيف المحافظات حسب كمية الانتاج والمساحة المزروعة لمحصول الذرة الصفراء للعروتين (الربيعية والخريفية) في العراق لسنة 2022.
17	خارطة(2) : تصنيف المحافظات حسب كمية الإنتاج والمساحة المزروعة لمحصول البطاطا للعروتين (الربيعية والخريفية) في العراق لسنة 2022.

## 1- المقدمة

أنجزت مديرية الإحصاء الزراعي تقرير إنتاج محاصيل ( القطن ، الذرة الصفراء ، البطاطا ) لسنة 2022 حيث يعتبر محصول القطن من مجموعة المحاصيل الصناعية الصيفية والذي انحسرت زراعته في العراق بصورة كبيرة في السنوات السابقة، أما محصول الذرة الصفراء فهو من المحاصيل التي تزرع بعروتين (ربيعية وخريفية) وضمن مجموعة الحبوب وتستخدم على نطاق واسع كعلف أخضر وحبوب كما تستخدم كغذاء للإنسان ويستفاد منها في صناعة الكثير من المنتجات الصناعية وخاصة الزيوت النباتية .

أما محصول البطاطا فهو ضمن مجموعة الألبصال والدرنيات حيث يعتبر من المحاصيل المهمة والتي تستخدم كغذاء للإنسان بالإضافة إلى استخدامها في كثير من الصناعات الغذائية كالجبس وغيرها، وتزرع البطاطا بعروتين (ربيعية وخريفية) .

ونظراً لإهمية هذه المحاصيل في الأمن الغذائي والصناعي للعراق فان هيكليّة الإنتاج الزراعي في العراق تحتاج الى الارتقاء بالسياسات الزراعية نحو الأستغلال الأمثل للموارد الزراعية والتنمية المستدامة وتشجيع استخدام التقانات الزراعية الحديثة والتوسع في استخدام الأصناف النباتية عالية الجودة والمقاومة للجفاف والملوحة وتطوير كفاءة إستغلال الموارد الطبيعية والحد من هدرها وخاصة الأراضي والمياه ونشر المبيدات الزراعية والأسمدة والمستلزمات الزراعية الأخرى فأن ذلك يؤدي الى زيادة الأنتاج وسد الحاجة المحلية لهذه المحاصيل المهمة .

## 2- منهجية التقرير

يتم تقدير إنتاج محاصيل ( القطن، الذرة الصفراء ، البطاطا ) باستخدام العينة الطبقيّة العشوائية متعددة المراحل والمقترنة بالاساليب الموضوعية على مستوى القضاء ونوع ووسيلة الارواء والمقصود بالطبقات هي فئات المساحة بالنسبة لمحصول القطن وعددها (6) فئات تبدأ من فئة (اقل من 10) دونم وتنتهي بفئة (120) فأكثر) دونم أما بالنسبة لمحصول الذرة الصفراء فإن عدد فئات المساحة (11) فئة تبدأ من فئة ( اقل من 5 ) دونم وتنتهي بفئة (5000 فأكثر ) دونم اما محصول البطاطا فإن عدد فئات المساحة (6) فئات تبدأ من فئة ( اقل من 3 ) دونم وتنتهي بفئة ( 41 فأكثر ) دونم حيث يتم تبويب عدد المزارعين حسب فئات المساحة المزروعة (الطبقات)، في المرحلة الاولى يتم اختيار المزارعين المشمولين بعملية القياس والحصاد الفعلي وبنسبة (1.5 %) كحد ادنى من عدد المزارعين الكلي لكل فئة وعلى مستوى القضاء وطريقة الري ، اما المرحلة الثانية فهي مرحلة اختيار الحقول التي يتم فيها تنفيذ تجارب الحصاد في حالة وجود اكثر من حقل لدى الحائز ، أما المرحلة الثالثة فهي مرحلة اختيار بقعة الحصاد داخل الحقل المختار وبمساحة ( 10 × 10 ) م بالنسبة لمحصول القطن و( 5 × 5 ) م بالنسبة لمحصول الذرة الصفراء ( 4 × 4 ) م بالنسبة لمحصول البطاطا، وتم تقدير متوسط الغلة للعروة الخريفية (الموسم الصيفي) لسنة 2022 بالتعاون والتنسيق بين مديريات الزراعة والاحصاء في المحافظات.

### 3- الشمول

تعذر شمول بعض القرى في المحافظات (نينوى، كركوك، ديالى، الانبار، صلاح الدين) بسبب الوضع الامني وكذلك لم يتم شمول محافظات إقليم كردستان.

### 4- تحليل النتائج

#### 4-1 محصول القطن

##### أولاً : الإنتاج

- قدر إنتاج محصول القطن (23) طن للموسم الصيفي لسنة 2022 كما في جدول (1).

##### ثانياً : المساحة

- قدر إجمالي المساحة المزروعة بمحصول القطن (39) دونم للموسم الصيفي لسنة 2022 كما في جدول (1).

##### ثالثاً: متوسط الغلة

- قدر متوسط غلة الدونم من محصول القطن (589.7) كغم/ دونم للموسم الصيفي لسنة 2022 كما في جدول (2).

#### 4-2 محصول الذرة الصفراء

##### أولاً : الإنتاج

- قدر إنتاج محصول الذرة الصفراء للعروتين (الربيعية والخريفية) (496.0) ألف طن لسنة 2022 بزيادة مقدارها (121.6) ألف طن عن انتاج السنة الماضية والذي قدر (374.4) ألف طن بنسبة (32.5%) كما في جدول (2).
- قدر إنتاج محصول الذرة الصفراء للعروة الخريفية (495.3) ألف طن بنسبة (99.9%) من مجموع الانتاج للعروتين كما في جدول (6).

##### ثانياً : المساحة

- قدر إجمالي المساحة المزروعة بمحصول الذرة الصفراء للعروتين (الربيعية والخريفية) (334.4) ألف دونم بزيادة مقدارها (8.5) ألف دونم وقدّرت نسبة الزيادة (2.6%) عن الموسم الماضي الذي قدر (325.9) ألف دونم كما في جدول (2).
- قدر إجمالي المساحة المزروعة بمحصول الذرة الصفراء للعروة الخريفية (333.7) ألف دونم بنسبة (99.8%) من إجمالي المساحة المزروعة للعروتين كما في جدول (6).

### ثالثاً: متوسط الغلة

- قدر متوسط غلة الدونم من محصول الذرة الصفراء للعروتين (الربيعية والخريفية) (1483.4) كغم/ دونم على أساس إجمالي المساحة المزروعة بارتفاع قدرت نسبته (29.1%) عن الموسم الماضي الذي قدر (1148.8) كغم/ دونم كما في جدول (2).
- قدر متوسط غلة الدونم من محصول الذرة الصفراء للعروة الربيعية (1022.9) كغم/ دونم، فيما قدر متوسط غلة الدونم للعروة الخريفية (1484.4) كغم / دونم كما في الجدولين (5) و(6).

### 3-4 محصول البطاطا

#### أولاً: الإنتاج

- قدر إنتاج محصول البطاطا للعروتين (الربيعية والخريفية) (270.6) ألف طن لسنة 2022 بانخفاض مقداره (195.5) ألف طن عن الموسم الماضي الذي قدر (466.1) ألف طن وقدرت نسبة الانخفاض (41.9%) كما في جدول (2).
- قدر إنتاج محصول البطاطا للعروة الربيعية (91.7) ألف طن بنسبة (33.9%) من مجموع إنتاج العروتين الربيعية والخريفية في حين قدر إنتاج محصول البطاطا للعروة الخريفية (178.9) ألف طن بنسبة (66.1%) من مجموع الإنتاج للعروتين كما في الجدولين (8) و(9).

#### ثانياً: المساحة

- قدر إجمالي المساحة المزروعة ب محصول البطاطا للعروتين (الربيعية والخريفية) (50.6) ألف دونم بانخفاض مقداره (26.1) الف دونم عن الموسم الماضي الذي قدر (76.7) ألف دونم وقدرت نسبة الانخفاض (34.0%) كما في جدول رقم (2) .
- قدر إجمالي المساحة المزروعة ب محصول البطاطا للعروة الربيعية (12.7) ألف دونم بنسبة (25.2%) من مجموع المساحة المزروعة للعروتين في حين قدرت المساحة المزروعة ب محصول البطاطا للعروة الخريفية (37.8) ألف دونم بنسبة (74.8%) من إجمالي المساحة المزروعة للعروتين كما في الجدولين (8) و(9).

#### ثالثاً: متوسط الغلة

- قدر متوسط غلة الدونم من محصول البطاطا للعروتين (الربيعية والخريفية) (5349.8) كغم/ دونم على أساس إجمالي المساحة المزروعة بانخفاض قدرت نسبته (12.0%) عن الموسم الماضي الذي قدر (6079.4) كغم/ دونم كما في جدول (2) .
- قدر متوسط غلة الدونم من محصول البطاطا للعروة الربيعية (7197.5) كغم/دونم ، فيما قدر متوسط غلة الدونم للعروة الخريفية (4727.9) كغم/ دونم كما في الجدولين (8) و(9) .



المساحة المزروعة ومجموع الانتاج ومتوسط الغلة للمحاصيل (القطن، الذرة الصفراء، البطاطا) للقطاع الخاص على مستوى العراق لسنة 2022

**Cultivated Area ,Production and Average Yield for (Cotton ,Maize and Potatoes) for Private Sector at Iraq Level for 2022**

Table (1)

جدول (1)

متوسط غلة الدونم (كغم/دونم) (Kg/Donum)Average Yield		الإنتاج (طن) Production (Ton)	المساحة المزروعة (دونم) Cultivated Area(donum)				المحصول
المساحة المحصودة Harvested Area	إجمالي المساحة Total Area		مساحة العلف الأخضر Forage Area	المساحة المتضررة Damaged Area	المساحة المحصودة Harvested Area	إجمالي المساحة Total Area	
589.7	589.7	23	0	0	39	39	القطن
1496.8	1483.4	496,003	2,951	30	331,377	334,358	الذرة الصفراء
5364.5	5349.8	270,591	0	139	50,441	50,580	البطاطا

مقارنة إجمالي المساحة المزروعة ومجموع الانتاج ومتوسط الغلة للمحاصيل (القطن، الذرة الصفراء، البطاطا)  
للقطاع الخاص على مستوى العراق للسنوات (2017-2022)

Comparison of Cultivated Area , AverageYield and production For  
(Cotton, Maize, Potatoes) For private sector at Iraq Level for (2017-2022)

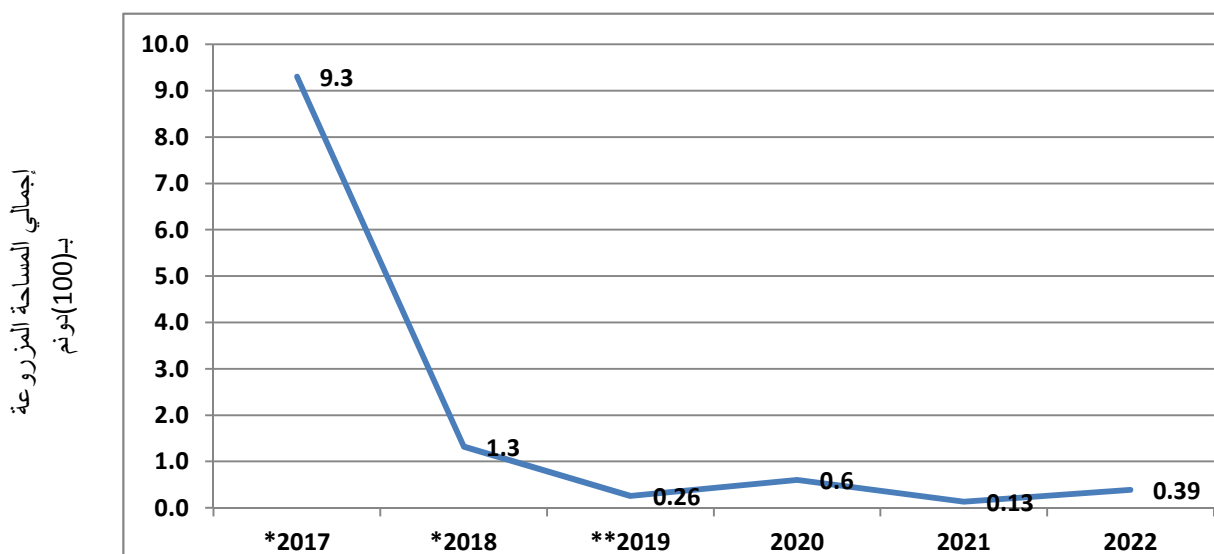
Table (2) جدول (2)

المحصول	السنوات	القطن	الذرة الصفراء	البطاطا
	Year	Cotton	Maize	Potatoes
إجمالي المساحة المزروعة (100) دونم Total Cultivated Area (100) donum	*2017	9.3	2,228	384
	*2018	1.3	558	246
	**2019	0.26	5,152	564
	2020	0.6	4,054	965
	2021	0.13	3,259	767
	2022	0.39	3,344	506
الإنتاج (100) طن Production Ton (100)	*2017	0.86	1,853	2,668
	*2018	0.37	633	1,656
	**2019	0.02	4,732	3,924
	2020	0.22	4,193	6,748
	2021	0.03	3,744	4,661
	2022	0.23	4,960	2,706
متوسط غلة الدونم (كغم/دونم) Average Yield (Kg/donum)	*2017	93.0	831.6	6939.4
	*2018	280.3	1133.8	6744.4
	**2019	76.9	918.3	6957.5
	2020	366.7	1034.3	6994.6
	2021	230.8	1148.8	6079.4
	2022	589.7	1483.4	5349.8

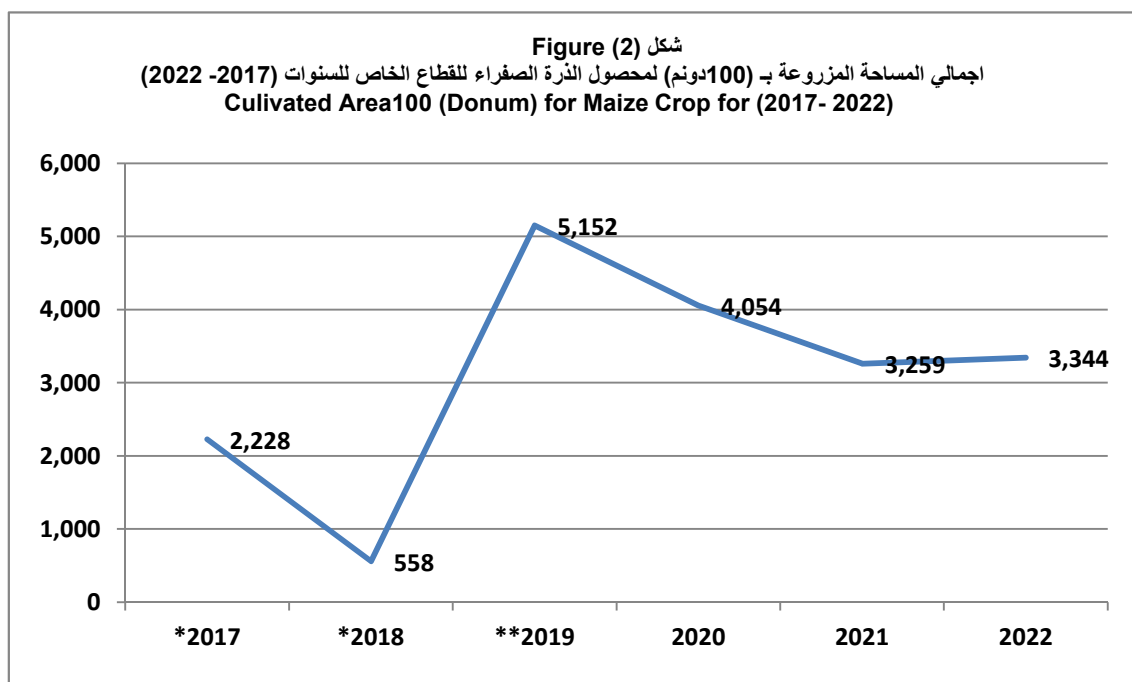
\* عدا محافظة نينوى وقضاء (راوة، عنه) في محافظة الانبار والحويجة في محافظة كركوك بالإضافة الى عدم شمول بعض القرى في محافظتي صلاح الدين والانبار للافضية المشمولة ولم يتم شمول إقليم كردستان ايضاً.  
\*\* عدم شمول بعض القرى للمحافظات ( نينوى، كركوك، ديالى، الانبار، صلاح الدين) بسبب الوضع الامني

شكل (1) Figure (1)

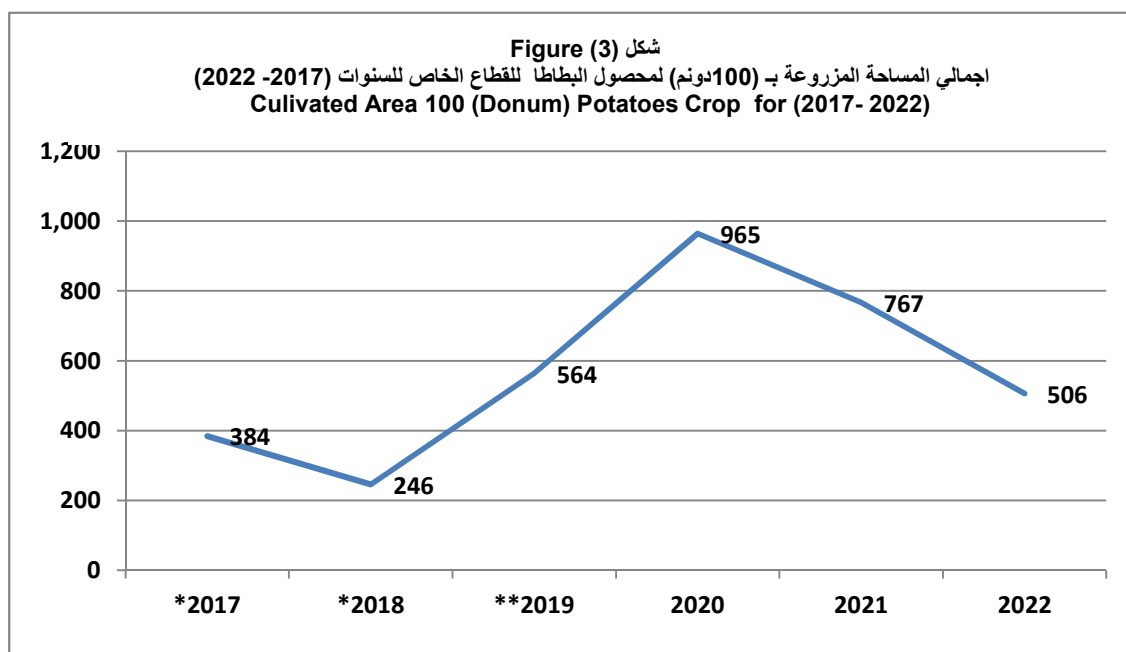
اجمالي المساحة المزروعة بـ (100دونم) لمحصول القطن للقطاع الخاص للسنوات (2017-2022)  
Cultivated Area ( 100 Donum) for Cotton Crop for (2017- 2022)



إجمالي المساحة المزروعة  
بـ(100)دونم

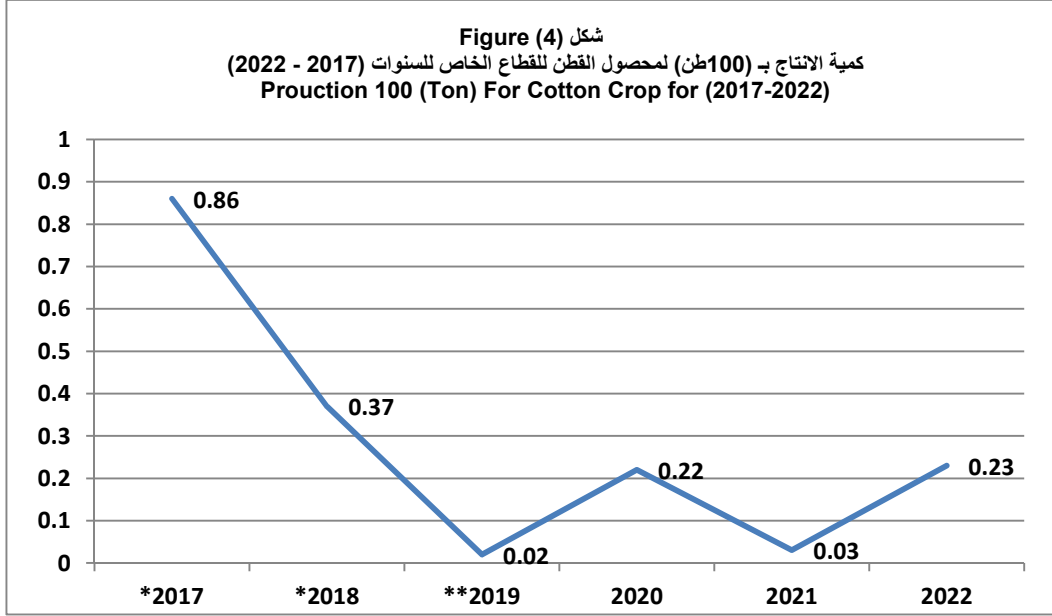


إجمالي المساحة المزروعة  
بـ(100)دونم

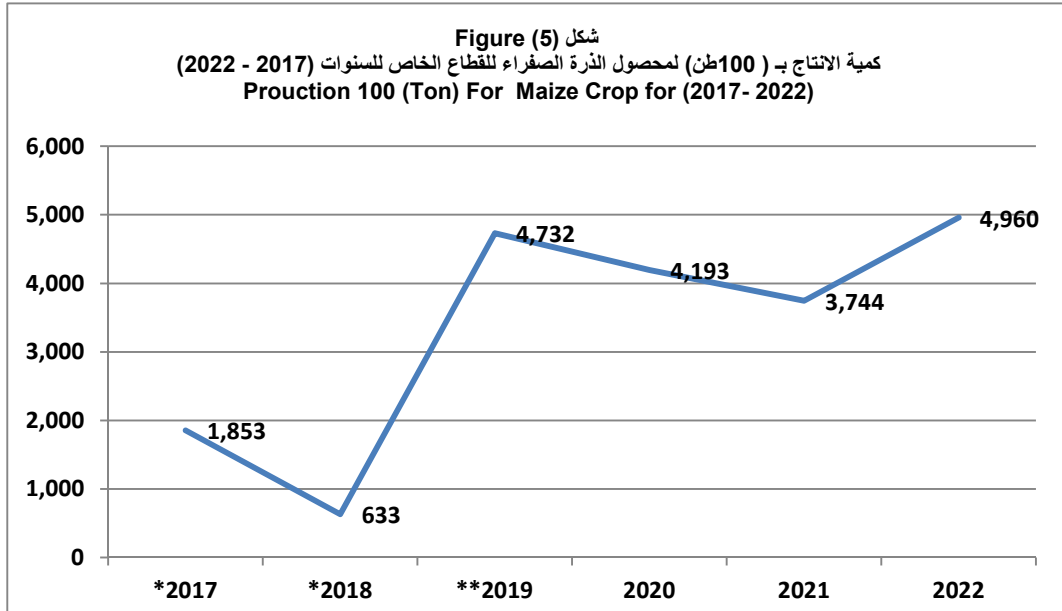


\* عدا محافظة نينوى وقضاء (راوة، عنه) في محافظة الانبار والحويجة في محافظة كركوك بالإضافة الى عدم شمول بعض القرى في محافظتي صلاح الدين والانبار للاقضية المشمولة ولم يتم شمول إقليم كردستان ايضاً.  
\*\* عدم شمول بعض القرى للمحافظات ( نينوى، كركوك، ديالى، الانبار، صلاح الدين) بسبب الوضع الامني

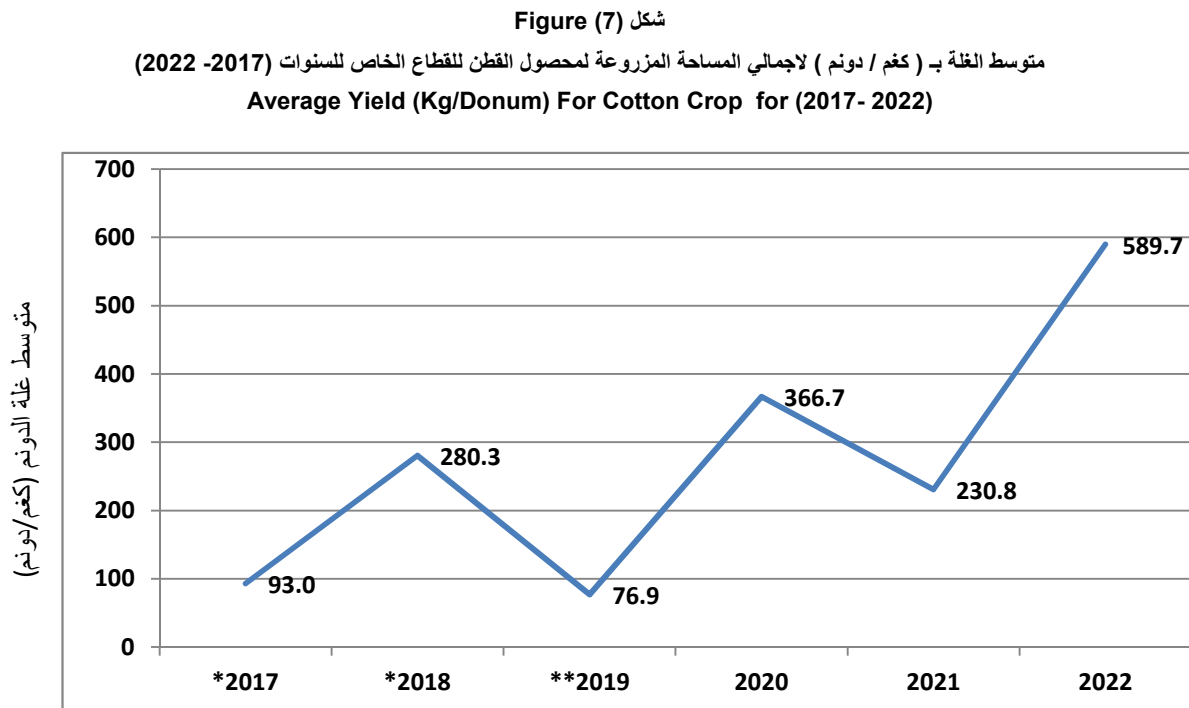
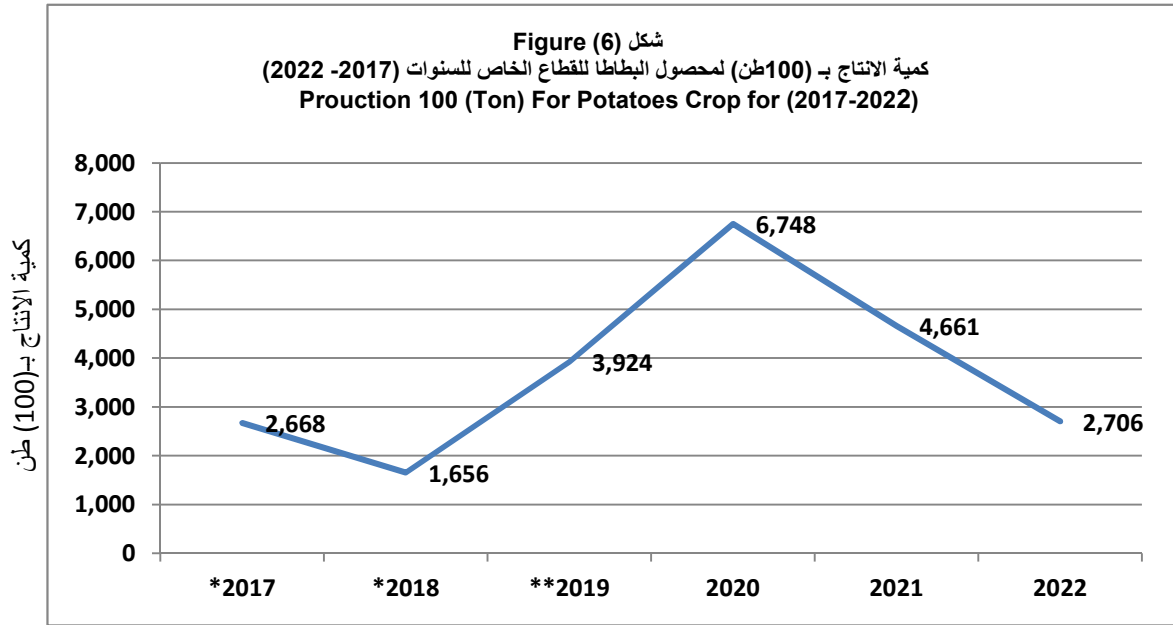
كمية الانتاج بـ(100) طن



كمية الانتاج بـ(100) طن

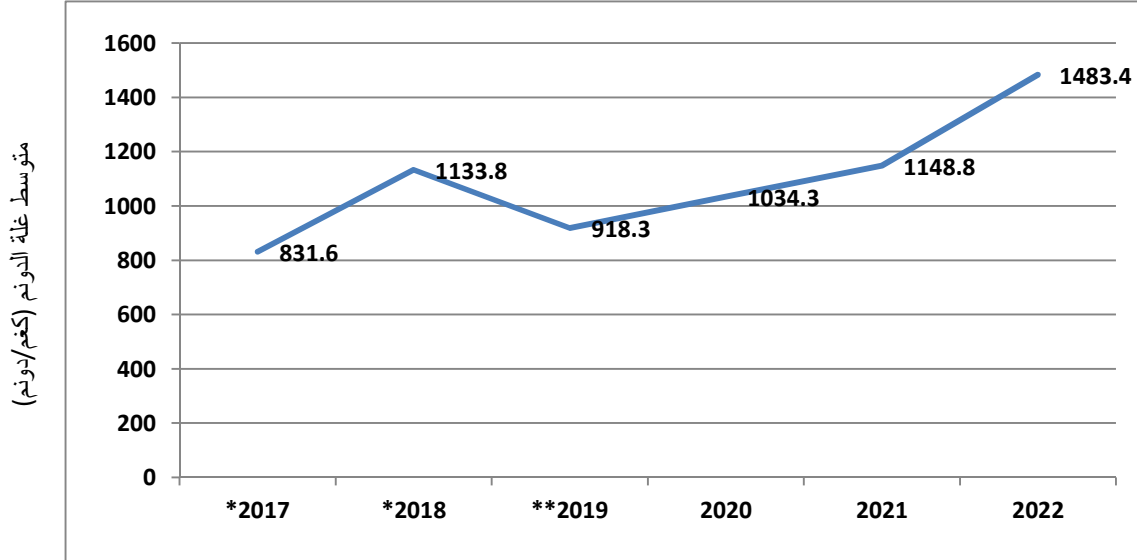


\* عدا محافظة نينوى وقضاء (راوة، عنه) في محافظة الانبار والحويجة في محافظة كركوك بالاضافة الى عدم شمول بعض القرى في محافظتي صلاح الدين والانبار للافضية المشمولة ولم يتم شمول إقليم كردستان ايضاً.  
\*\* عدم شمول بعض القرى للمحافظات ( نينوى، كركوك، ديالى، الانبار، صلاح الدين) بسبب الوضع الامني.

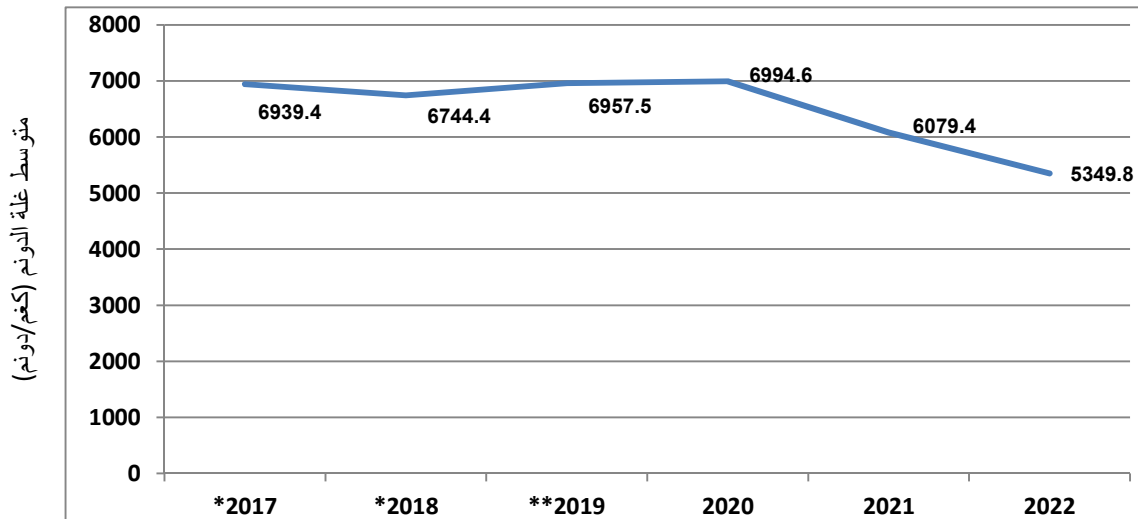


\* عدا محافظة نينوى وقضاء (راوة، عنه) في محافظة الانبار والحويجة في محافظة كركوك بالاضافة الى عدم شمول بعض القرى في محافظتي صلاح الدين والانبار للاقضية المشمولة ولم يتم شمول إقليم كردستان ايضاً.  
 \*\* عدم شمول بعض القرى للمحافظات ( نينوى، كركوك، ديالى، الانبار، صلاح الدين) بسبب الوضع الامني.

شكل (8) Figure (8)  
متوسط الغلة بـ (كغم /دونم) لاجمالي المساحة المزروعة لمحصول الذرة الصفراء للقطاع الخاص للسنوات (2017- 2022)  
Average Yield (Kg/Donum) For Maize Crop for (2017- 2022)



شكل (9) Figure (9)  
متوسط الغلة بـ (كغم /دونم) لاجمالي المساحة المزروعة لمحصول البطاطا للقطاع الخاص للسنوات (2017- 2022)  
Average Yield (Kg/Donum) For Potatoes Crop for (2017- 2022)



\* عدا محافظة نينوى وقضاء (راوة، عنه) في محافظة الانبار والحويجة في محافظة كركوك بالاضافة الى عدم شمول بعض القرى في محافظتي صلاح الدين والانبار للافضية المشمولة ولم يتم شمول إقليم كردستان ايضاً.  
\*\* عدم شمول بعض القرى للمحافظات ( نينوى، كركوك، ديالى، الانبار، صلاح الدين) بسبب الوضع الامني

المساحة المزروعة ومجموع الإنتاج ومتوسط الغلة لمحصول القطن للقطاع الخاص لسنة 2022 حسب المحافظة

**Cultivated Area ,Production and Average Yield for Cotton for private Sector at Governorate Level for 2022**

Table (3)

جدول (3)

Governorate	متوسط غلة الدونم (كغم/دونم) Average Yield (Kg/Donum)		الإنتاج (طن) Production (Ton)n	المساحة المزروعة (دونم) Cultivated Area(Dounm)				المحافظة
	المساحة المحصودة Harvested Area	إجمالي المساحة Total Area		مساحة الغلف الأخضر Green Forage Area	المساحة المتضررة Damaged Area	المساحة المحصودة Harvested Area	إجمالي المساحة Total Area	
Kirkuk	589.7	589.7	23	0	0	39	39	كركوك
Total	589.7	589.7	23	0	0	39	39	المجموع

المساحة المزروعة ومجموع الإنتاج ومتوسط الغلة لمحصول الذرة الصفراء للعروتين (الربيعية والخريفية) للقطاع الخاص حسب المحافظة لسنة 2022

Cultivated Area, Production and Average Yield for Spring and Autumn Maize for private Sector at Governorate level for 2022

Table (4)

جدول (4)

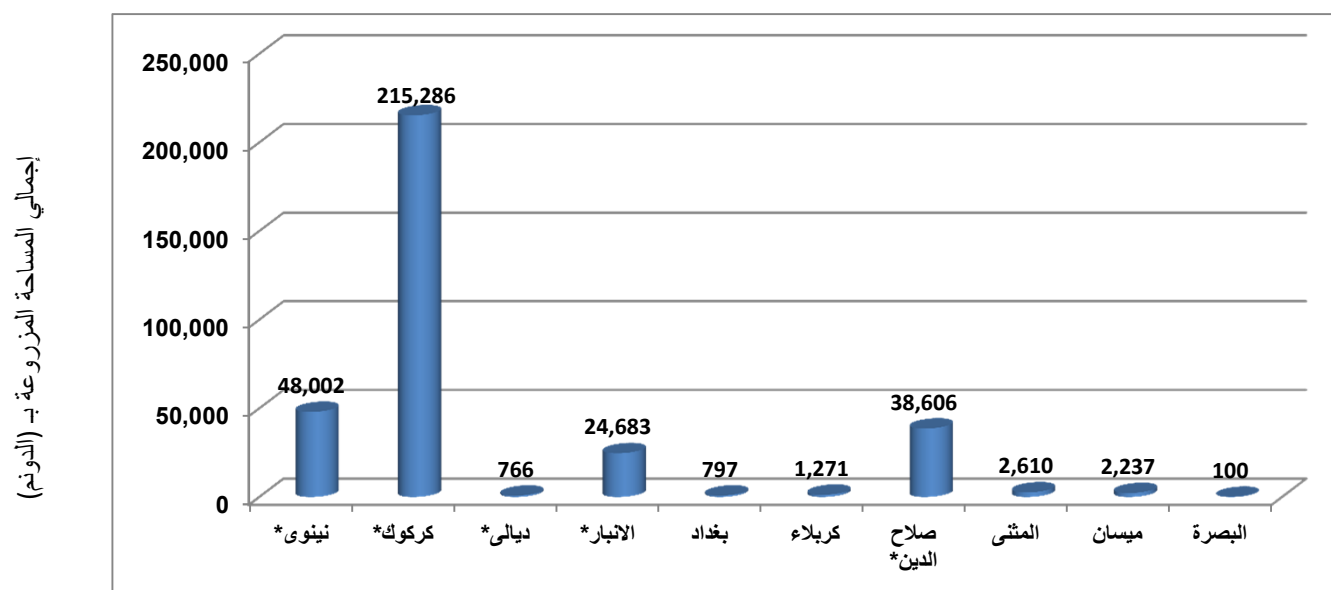
Governorate	متوسط غلة الدونم (كغم/دونم)		الإنتاج (طن)	المساحة المزروعة (دونم)				المحافظة
	Average Yield (Kg/Donum)			Cultivated Area (Donum)				
	للمساحة المحصودة	إجمالي المساحة		مساحة العلف الأخضر	المساحة المتضررة	المساحة المحصودة	إجمالي المساحة	
Harvested Area	Total Area	Production (Ton)	Green Forage Area	Damaged Area	Harvested Area	Total Area		
Ninevah	1333.0	1333.0	63,989	0	0	48,002	48,002	نينوى*
Kirkuk	1616.0	1616.0	347,907	0	0	215,286	215,286	كركوك*
Diala	1354.2	1242.8	952	63	0	703	766	ديالى*
Al_Anbar	731.5	712.2	17,579	628	24	24,031	24,683	الانبار*
Baghdad	779.0	707.7	564	73	0	724	797	بغداد
Karbala	1016.4	928.4	1,180	110	0	1,161	1,271	كربلاء
Salah al_den	1600.2	1591.6	61,444	203	6	38,397	38,606	صلاح الدين*
Al-Muthanna	800.0	800.0	2,088	0	0	2,610	2,610	المتنى
Maysan	647.9	134.1	300	1,774	0	463	2,237	ميسان
Basrah	0.0	0.0	0	100	0	0	100	البصرة
Total	1496.8	1483.4	496,003	2,951	30	331,377	334,358	المجموع

\* عدم شمول بعض القرى بسبب الوضع الامني

شكل (10) Figure (10)

اجمالي المساحة المزروعة ب (الدونم) لمحصول الذرة الصفراء للعروتين (الربيعية والخريفية) للقطاع الخاص حسب المحافظة لسنة 2022

Cultivated Area(Donum) for Maize (Spring and autumn) at Governorates Level for 2022

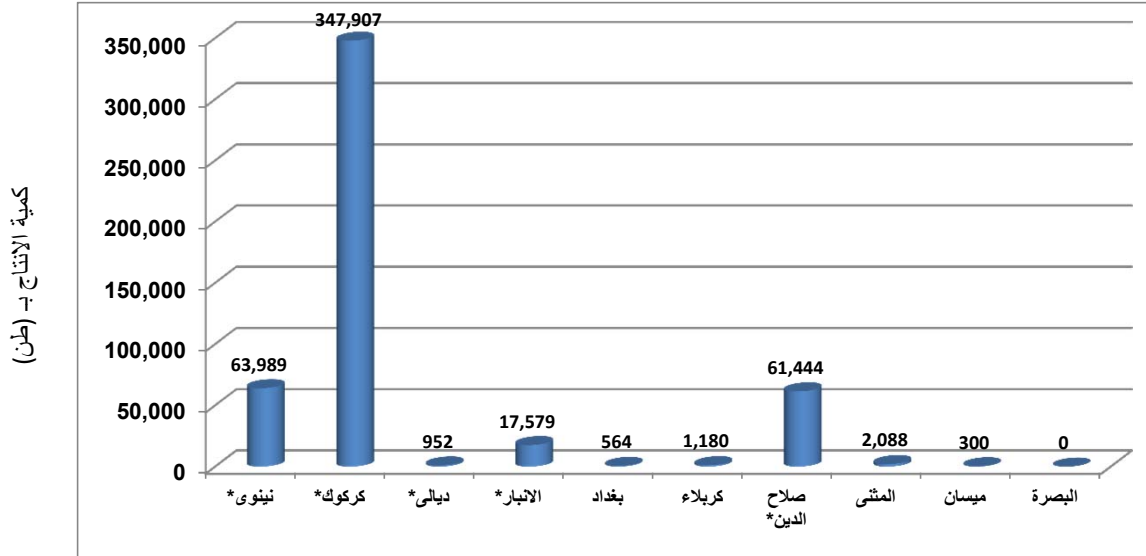




شكل (11) Figure (11)

كمية الانتاج بـ (طن) لمحصول الذرة الصفراء للعروتين (الربيعية والخريفية) للقطاع الخاص حسب المحافظة لسنة 2022

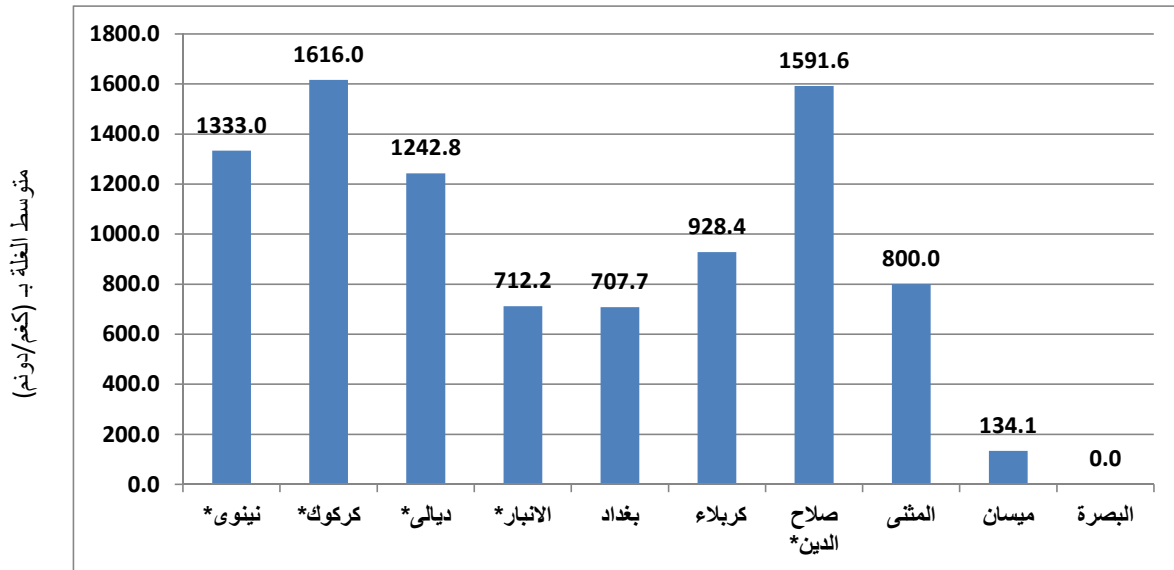
Production (Ton) for Maize (Spring and Autumn) at Governorate level for 2022



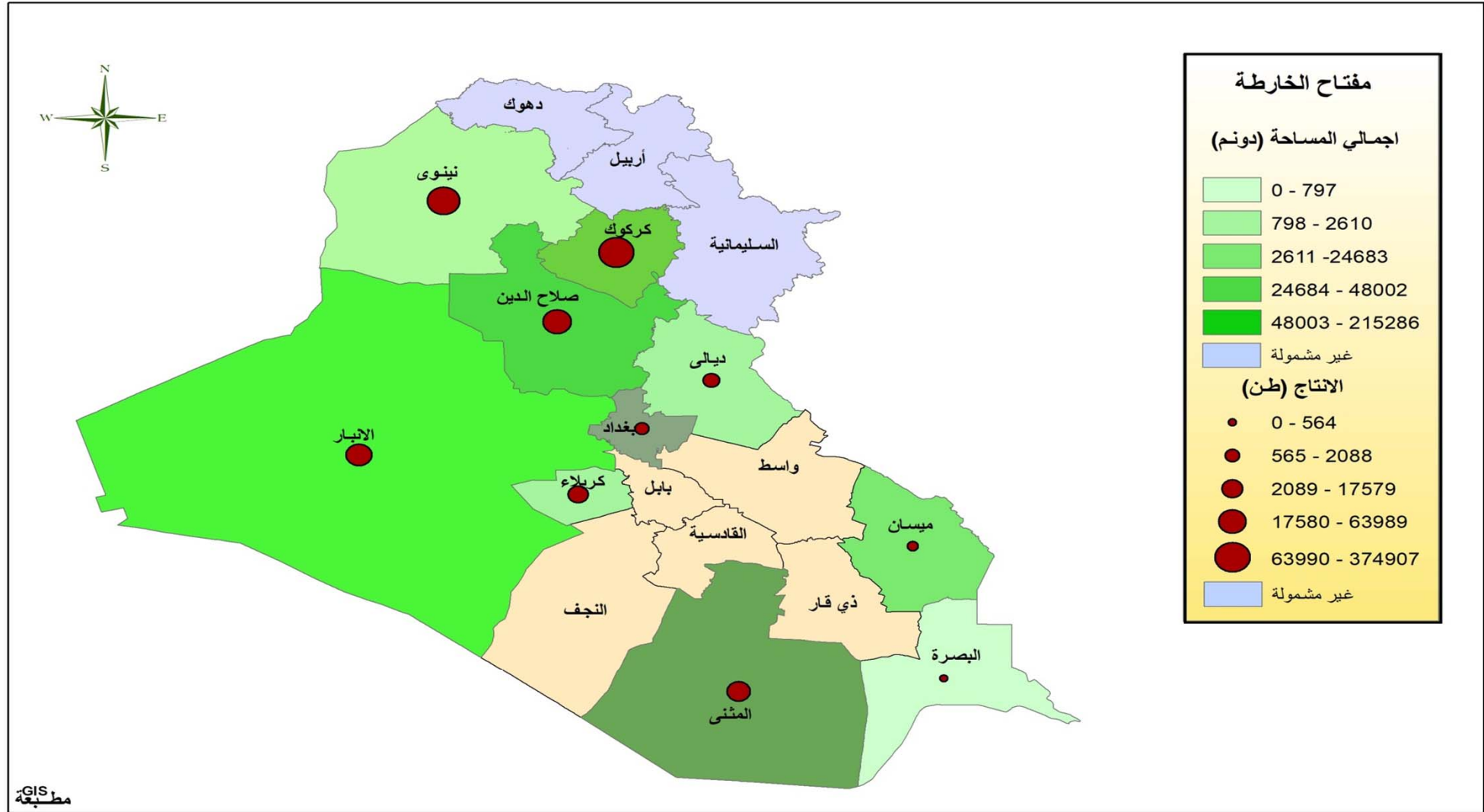
شكل (12) Figure (12)

متوسط الغلة بـ (كغم /دونم) لاجمالي المساحة المزروعة لمحصول الذرة الصفراء للعروتين (الربيعية والخريفية) للقطاع الخاص حسب المحافظة لسنة 2022

Average Yield (Kg/Donum) For Maize Crop at Governorates level for 2022



خارطة (١) تصنيف المحافظات حسب كمية الانتاج والمساحة المزروعة لمحصول الذرة الصفراء للعروتين (الربيعية والخريفية) في العراق لسنة ٢٠٢٢



مطبوعة GIS

1:6,000,000

0 105 210 420 630 840 Kilometers

انتاج مركز نظم المعلومات الجغرافية  
المصدر: مديرية الاحصاء الزراعي /شعبة الانتاج النباتي  
لاتعتمد هذه الخارطة كوثيقة رسمية بالنسبة للحدود الادارية وانما لأغراض الاحصاء فقط

المساحة المزروعة ومجموع الإنتاج ومتوسط الغلة لمحصول الذرة الصفراء الربيعية للقطاع الخاص حسب المحافظة لسنة  
2022

Cultivated Area, Production and Average Yield for Spring Maize for private Sector at  
Governorate Level for 2022

جدول (5) Table (5)

Governorate	متوسط غلة الدونم (كغم/دونم) Average Yield (Kg/Donum)		الإنتاج (طن) Production (Ton)	المساحة المزروعة (دونم) Cultivated Area (Dounm)				المحافظة
	للمساحة المحصودة Harvested Area	إجمالي المساحة Total Area		مساحة العلف الأخضر Green Forage Area	المساحة المتضررة Damaged Area	المساحة المحصودة Harvested Area	إجمالي المساحة Total Area	
Ninevah	1050.6	1050.6	519	0	0	494	494	نينوى*
Baghdad	612.5	612.5	49	0	0	80	80	بغداد
Salah al_den	1311.7	1262.5	101	3	0	77	80	صلاح الدين*
Total	1027.6	1022.9	669	3	0	651	654	المجموع

المساحة المزروعة ومجموع الإنتاج ومتوسط الغلة لمحصول الذرة الصفراء الخريفية للقطاع الخاص حسب المحافظة لسنة  
2022

Cultivated Area, Production and Average Yield for Autumn Maize for private Sector at Governorate  
Level for 2022

جدول (6) Table (6)

Governorate	متوسط غلة الدونم (كغم/دونم) Average Yield (Kg/Donum)		الإنتاج (طن) Production (Ton)	المساحة المزروعة (دونم) (Dounm)Cultivated Area				المحافظة
	للمساحة المحصودة Harvested Area	إجمالي المساحة Total Area		مساحة العلف الأخضر Green Forage Area	المساحة المتضررة Damaged Area	المساحة المحصودة Harvested Area	إجمالي المساحة Total Area	
Ninevah	1336.0	1336.0	63,470	0	0	47,508	47,508	نينوى*
Kirkuk	1616.0	1616.0	347,907	0	0	215,286	215,286	كركوك*
Diala	1354.2	1242.8	952	63	0	703	766	ديالى*
Al_Anbar	731.5	712.2	17,579	628	24	24,031	24,683	الانبار*
Baghdad	799.7	718.3	515	73	0	644	717	بغداد
Karbala	1016.4	928.4	1,180	110	0	1,161	1,271	كربلاء
Salah al_den	1600.8	1592.2	61,343	200	6	38,320	38,526	صلاح الدين*
Al-Muthanna	800.0	800.0	2,088	0	0	2,610	2,610	المتن
Maysan	647.9	134.1	300	1,774	0	463	2,237	ميسان
Basrah	0.0	0.0	0	100	0	0	100	البصرة
Total	1497.7	1484.4	495,334	2,948	30	330,726	333,704	المجموع

\* عدم شمول بعض القرى بسبب الوضع الامني

المساحة المزروعة ومجموع الإنتاج ومتوسط الغلة لمحصول البطاطا للعروتين (الربيعية والخريفية) للقطاع الخاص حسب المحافظة لسنة 2022

Cultivated Area, Production and Average Yield for Potatoes (Spring and Autumn) for private Sector at Governorate Level for 2022

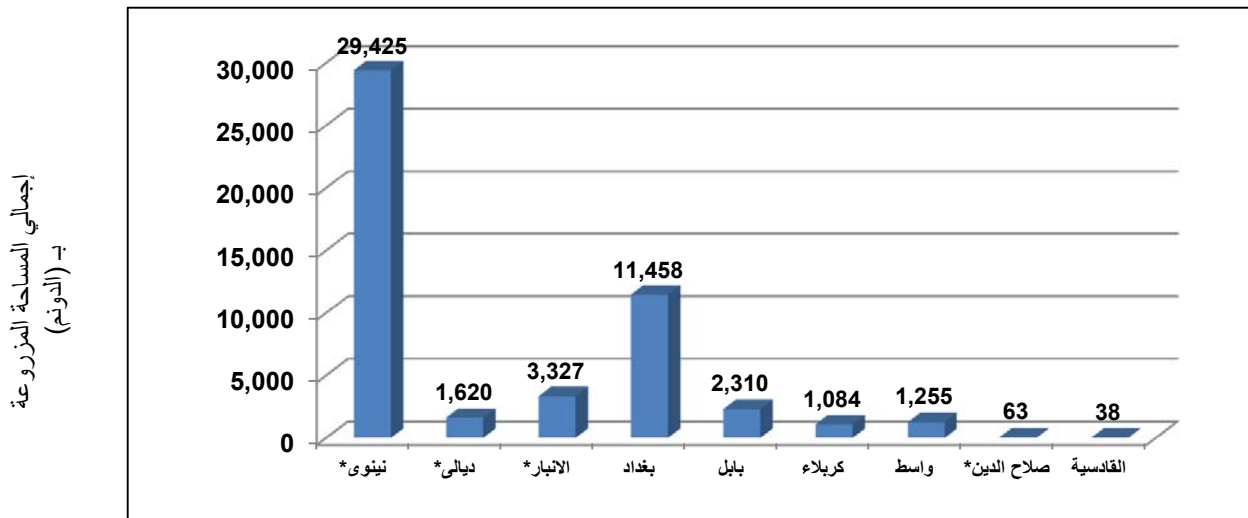
جدول (7) Table (7)

Governorate	متوسط غلة الدونم (كغم/دونم) (Kg/Donum) Average Yield		الإنتاج (طن) Production (Ton)	المساحة المزروعة (دونم) (Donum) Cultivated Area			المحافظة
	المساحة المحصودة Harvested Area	إجمالي المساحة Total Area		المساحة المتضررة Damaged Area	المساحة المحصودة Harvested Area	إجمالي المساحة Total Area	
Ninevah	4208.4	4208.4	123,832	0	29,425	29,425	نينوى*
Diala	5534.2	5090.1	8,246	130	1,490	1,620	ديالى*
Al_Anbar	6811.3	6792.9	22,600	9	3,318	3,327	الانبار*
Baghdad	7117.1	7117.1	81,548	0	11,458	11,458	بغداد
Babylon	8365.8	8365.8	19,325	0	2,310	2,310	بابل
Karbala	7623.6	7623.6	8,264	0	1,084	1,084	كربلاء
Wasit	4857.4	4857.4	6,096	0	1,255	1,255	واسط
Salah al_den	7079.4	7079.4	446	0	63	63	صلاح الدين*
Al-Qadisiya	6157.9	6157.9	234	0	38	38	القادسية
Total	5364.5	5349.8	270,591	139	50,441	50,580	المجموع

\* عدم شمول بعض القرى بسبب الوضع الامني

شكل (13) Figure (13)

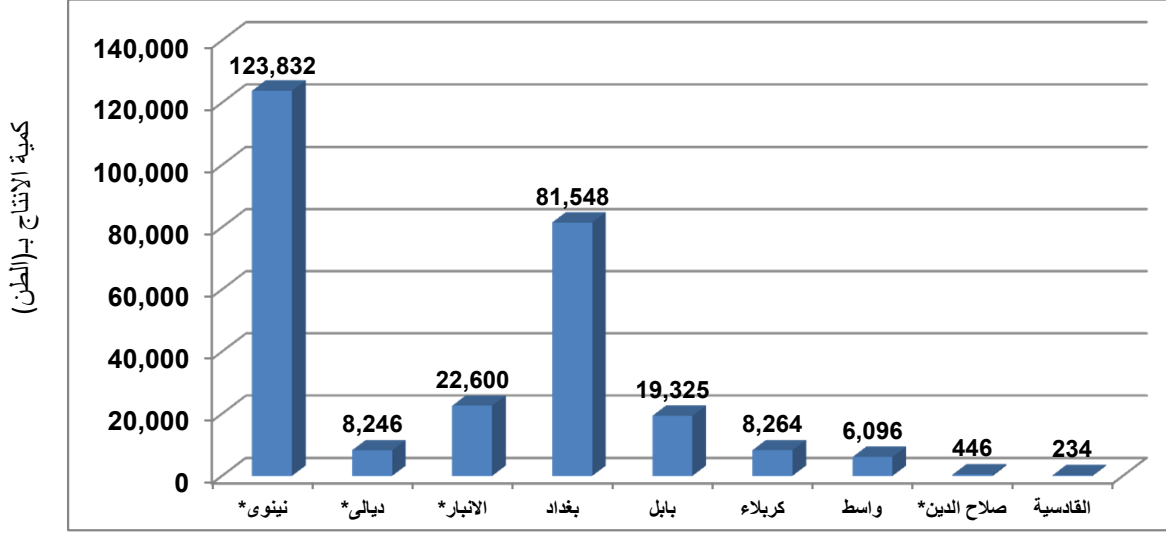
اجمالي المساحة المزروعة بـ (الدونم) لمحصول البطاطا للعروتين (الربيعية والخريفية) للقطاع الخاص حسب المحافظة لسنة 2022  
Cultivated Area (Donum) for Potatoes (Spring and Autumn) at Governorate Level for 2022



شكل (14) Figure(14)

كمية الانتاج بـ (الطن) لمحصول البطاطا للعروتين (الربيعية والخريفية) للقطاع الخاص حسب المحافظة لسنة 2022

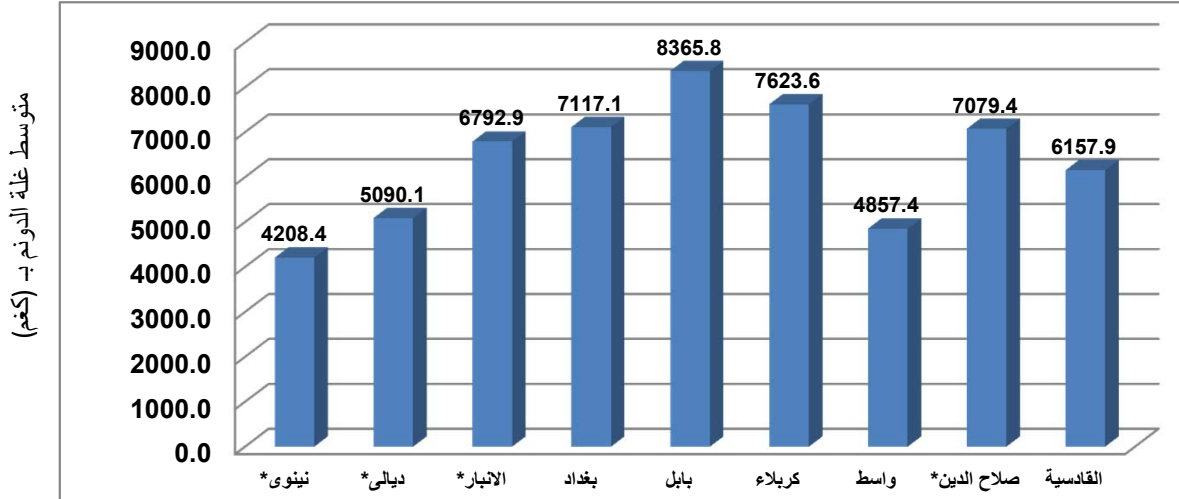
Prouction (Ton) For Potatoes (Spring and Autumn) at Governorates level for 2022



شكل (15) Figure (15)

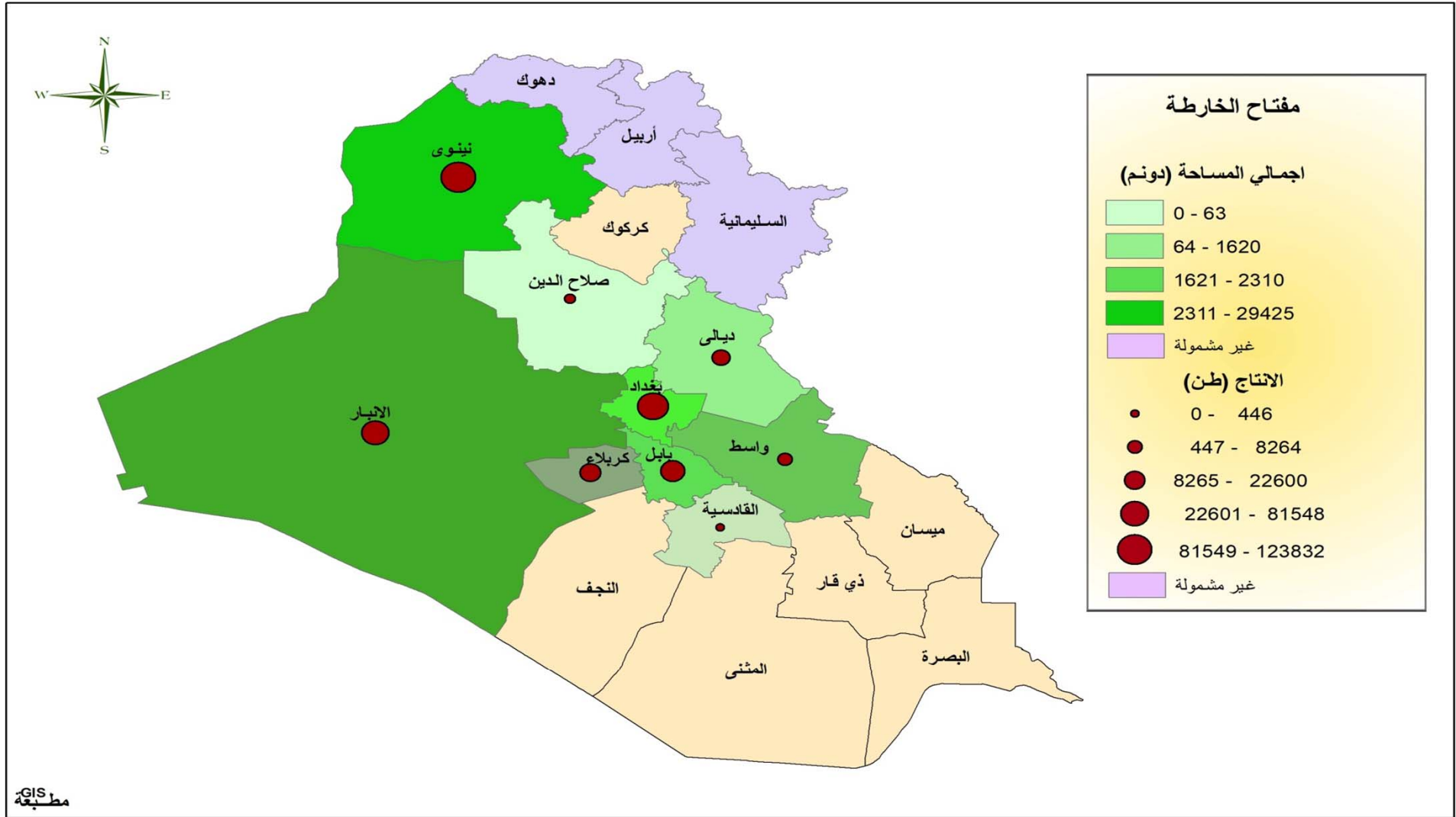
متوسط الغلة بـ (كغم) لاجمالي المساحة المزروعة لمحصول البطاطا للعروتين (الربيعية والخريفية) للقطاع الخاص حسب المحافظة لسنة 2022

Average Yield(Kg) for Potatoes (Spring and Autumn) at Governorate Level for 2022



\* عدم شمول بعض القرى بسبب الوضع الامني

خارطة (١) تصنيف المحافظات حسب كمية الانتاج والمساحة المزروعة لمحصول البطاطا للعروتين (الربيعية والخريفية) في العراق لسنة ٢٠٢٢



انتاج مركز نظم المعلومات الجغرافية  
المصدر: مديرية الإحصاء الزراعي /شعبة الانتاج النباتي  
لا تعتمد هذه الخارطة كوثيقة رسمية بالنسبة للحدود الإدارية وإنما لأغراض الإحصاء فقط

المساحة المزروعة ومجموع الإنتاج ومتوسط الغلة لمحصول البطاطا الربيعية للقطاع الخاص حسب المحافظة لسنة  
2022

Cultivated Area Production and Average Yield for Spring Potatoes for Private Sector  
at Governorates Level for 2022

جدول (8) Table (8)

Governorate	متوسط غلة الدونم (كغم/دونم) Average Yield (Kg/Donum)		الإنتاج (طن) Production (Ton)	المساحة المزروعة (دونم) Cultivated Area (Dounm)			المحافظة
	المساحة المحصودة Harvested Area	إجمالي المساحة Total Area		المساحة المتضررة Damaged Area	المساحة المحصودة Harvested Area	إجمالي المساحة Total Area	
Ninevah	4892.2	4892.2	7,172	0	1,466	1,466	نينوى*
Diala	7019.8	5991.0	5,314	130	757	887	ديالى*
Anbar	6268.3	6268.3	5,140	0	820	820	الانبار*
Baghdad	7959.3	7959.3	58,668	0	7,371	7,371	بغداد
Babil	8221.0	8221.0	6,733	0	819	819	بابل
Karbala	8479.7	8479.7	4,596	0	542	542	كربلاء
Wasit	4789.9	4789.9	3,784	0	790	790	واسط
Salah al-den	8250.0	8250.0	33	0	4	4	صلاح الدين
Al-Qadisiya	6157.9	6157.9	234	0	38	38	القادسية
Total	7271.7	7197.5	91,674	130	12,607	12,737	المجموع

المساحة المزروعة ومجموع الإنتاج ومتوسط الغلة لمحصول البطاطا الخريفية للقطاع الخاص حسب المحافظة لسنة  
2022

Cultivated Area Production and Average Yield for Autumn Potatoes for Private Sector  
at Governorates Level for 2022

جدول (9) Table (9)

Governorate	متوسط غلة الدونم (كغم/دونم) Average Yield (Kg/Donum)		الإنتاج (طن) Production (Ton)	المساحة المزروعة (دونم) Cultivated Area (Dounm)			المحافظة
	المساحة المحصودة Harvested Area	إجمالي المساحة Total Area		المساحة المتضررة Damaged Area	المساحة المحصودة Harvested Area	إجمالي المساحة Total Area	
Ninevah	4172.5	4172.5	116,660	0	27,959	27,959	نينوى*
Diala	4000.0	4000.0	2,932	0	733	733	ديالى
Anbar	6989.6	6964.5	17,460	9	2,498	2,507	الانبار*
Baghdad	5598.2	5598.2	22,880	0	4,087	4,087	بغداد
Babil	8445.3	8445.3	12,592	0	1,491	1,491	بابل
Karbala	6767.5	6767.5	3,668	0	542	542	كربلاء
Wasit	4972.0	4972.0	2,312	0	465	465	واسط
Salah al_den	7000.0	7000.0	413	0	59	59	صلاح الدين*
Total	4729.0	4727.9	178,917	9	37,834	37,843	المجموع

\* عدم شمول بعض القرى بسبب الوضع الامني